


Водоходъ
КРУИЗЫ И ПУТЕШЕСТВИЯ

Чукотка и о. Врангеля: в царстве белого медведя

Экспедиционный круиз

Анадырь → Анадырь | 13 дней / 12 ночей

18-30 августа 2027 года



Открывайте, исследуйте, погружайтесь
и обогащайте свое представление
об удивительной Чукотке

Открытие Чукотки

Чукотка — северо-восточный край России, живущий словно в другой реальности: пёстрая тундра, суровые пейзажи и удивительное богатство нетронутой дикой природы. Маршрут экспедиции проведёт вас вдоль берегов Берингова пролива, к забытым селениям чукчей и эскимосов и местам, куда редко ступает нога человека.

Вы откроете для себя землю белых медведей и будете наблюдать их в первозданной арктической среде — это одно из самых редких зрелищ на планете! Вас ждёт погружение в мир Крайнего Севера: величественные скалы и ледовые бухты острова Колючин, лежбища моржей в бухте Преображения, киты в проливе Сенявина, гигантские птичьи базары на прибрежных утёсах и цветущие ковры арктической тундры национального парка Берингия.

Вы сможете искупаться в термальных источниках на краю света, будете встречать закаты в диких бухтах, знакомиться с культурой коренных народов и их вековыми ремесленными традициями и бесконечно поражаться природным ландшафтам Чукотки.

Ощутите себя первооткрывателем и покорителем Чукотки, где каждый день дарит новые открытия и неповторимые впечатления.



В ЭТОМ КРУИЗЕ ВЫ



1 Побываете в местах, недоступных другим, лицом к лицу с дикой природой. Вас ждут: самая большая концентрация белых медведей, крупнейшее лежбище тихоокеанских моржей, несколько видов тюленей, бесчисленные птичьи базары и возможность близко увидеть подводных гигантов — гренландских, горбатых, серых китов, косаток и других китообразных



2

Посетите абсолютно уникальный уголок планеты — Заповедник «Остров Врангеля», внесенный в список Всемирного наследия ЮНЕСКО и служащий местом массового размножения белых медведей

3

Прикоснетесь к истории освоения Чукотки в компании полярного историка Мити Киселева



4 Привезете не только фотографии, но и памятные сувениры: чукотские мастера славятся резьбой по китовой кости, моржовому клыку и оленьему рогу



5 Пообщаетесь с местными жителями, познакомитесь с их обычаями, попробуете традиционные блюда весьма специфичной чукотской и эскимосской кухни: мактак (китовую кожу и сало), язык кита, строганину и множество сладких лакомств (пирожков и булочек) с начинкой из местных ягод



6 Узнаете о тайнах жизни Арктики от морского биолога Анны Астафуровой: о китах, моржах, нерпах и других обитателях северных морей, их привычках и роли в хрупкой экосистеме региона

7


Искупаетесь в природных горячих источниках у реки Ключевая и прогуляетесь по мистической аллее из китовых костей на острове Иттыгран



8 Почувствуете особую магическую связь с природой, характерную для местных народов — чукчей и эскимосов. Увидите традиционные танцевальные выступления в селах Уэлен и Лаврентия

Информация об экспедиции

 Экспедиционное судно:
SH Minerva (ввод в эксплуатацию – ноябрь 2025 г.)

 Даты экспедиции и продолжительность:
18 - 30 августа 2027, 13 дней / 12 ночей

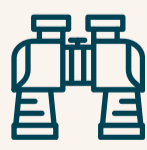
День Маршрут экспедиционного круиза

- **1** **Анадырь**
- 2 Бухта Преображения
- 3 Остров Иттыгран, пролив Сенявина
- 4 Мыс Дежнева, село Уэлен
- 5 Остров Колючин
- 6-7 Остров Врангеля
- 8 Остров Геральд
- 9 Колючинская губа
- 10 Село Лаврентия
- 11 Остров Иттыгран, Сенявинские источники и бухта Пэнкигнгэй
- 12 День в море
- **13** **Анадырь**

ЭКСПЕДИЦИОННЫЕ АКТИВНОСТИ



Каякинг



Наблюдение
за птицами



Круиз
на Зодиаках



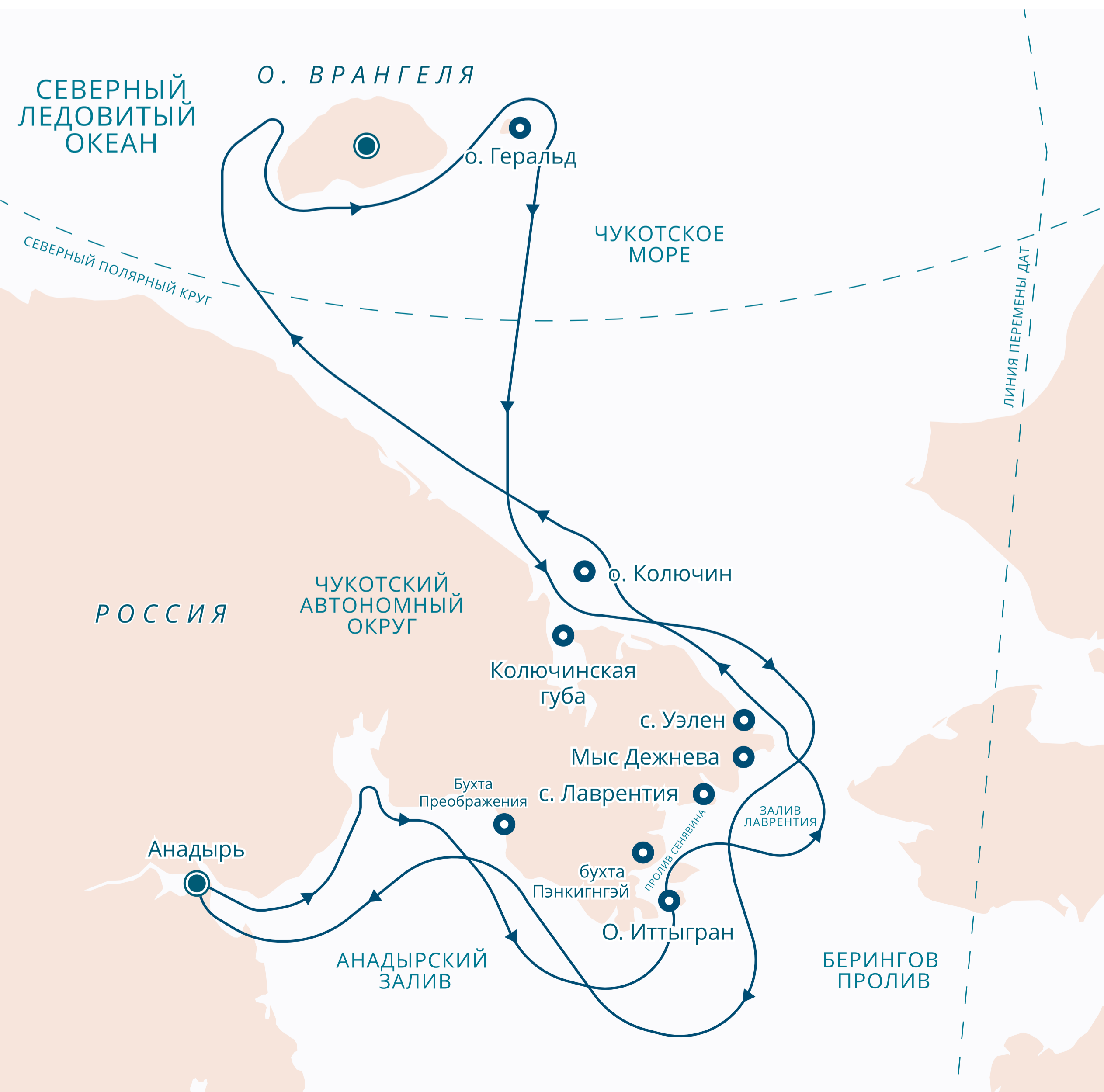
Прогулка
на природе

Карта маршрута

Этот экспедиционный маршрут идеален для первого знакомства с Чукоткой, он проведет вас через самые удаленные уголки Дальневосточной Арктики.

Вы откроете для себя землю белых медведей и будете наблюдать их в первозданной арктической среде — это одно из самых редких зрелищ на планете!

Вас ждет погружение в мир Крайнего Севера: величественные скалы и ледовые бухты острова Колючин, лежбища моржей в бухте Преображения, киты в проливе Сенявина. Вы сможете искупаться в термальных источниках на краю света, будете встречать закаты в диких бухтах, знакомиться с культурой коренных народов и их вековыми ремесленными традициями и бесконечно поражаться природным ландшафтам Чукотки.



Программа экспедиции

После комфортного перелета вы приземлитесь в столице Чукотки, городе Анадырь, путешествие начинается со встречи в аэропорту, трансфер доставит вас прямо в порт.

Путешествия по арктическому региону, как правило, начинаются и заканчиваются именно в Анадыре. Кто-то считает этот город, расположенный в зоне вечной мерзлоты, краем земли, а кто-то — перекрестком мира. У вас будет шанс составить свое впечатление об этом заполярном городе с его морским портом и Анадырским лиманом.



Вашему вниманию представлен общий план экспедиции, маршрут может меняться в зависимости от погодных условий, ледовой обстановки и иных факторов. Экипаж и команда SH Minerva сделают все возможное и даже больше, чтобы круиз состоялся по намеченному плану.

День 1. Анадырь

Сегодня Анадырь является образцом заполярного города. Почти все здания в городе выкрашены в яркие цвета, что придает ему особый колорит. На некоторых домах сохранились элементы мозаики. Здесь и крупнейший в мире православный деревянный храм, построенный в вечной мерзлоте, Большой Свято-Троицкий кафедральный собор, и самая большая в мире статуя святого Николая Чудотворца, покровителя странников и моряков, и выполненное в стиле хай-тэк и напоминающее по очертаниям силуэт белого медведя здание Музейного центра «Наследие Чукотки», и здание почты, где можно отправить открытку друзьям из самого восточного города страны. С берега открывается великолепный вид на Анадырский лиман и морской порт.

Посадка на экспедиционное судно SH Minerva в морском порту Анадыря начнется после полудня. После прохождения всех формальностей вы сможете отдохнуть в каюте и пообедать.

Ваша первая встреча с дикой природой состоится еще в порту, до отправления судна в круиз: в лиман заходят сотни белух и маленьких белушат, и у вас будет возможность увидеть уникальных китообразных из семейства нарваловых, являющихся постоянными резидентами Арктики.

Перед отправлением по громкой связи вас пригласят на верхнюю палубу, откуда вы сможете сделать панорамные фотографии лимана. Пришло время сказать «До свидания, Анадырь», наша экспедиция к острову Врангеля начинается.




День 2. Бухта Преображения

Бухта Преображения находится в южной части Чукотского побережья. С одной стороны бухта окружена отвесными скалами самых причудливых форм — и эти скалы практически полностью облеплены птичьими базарами: яркие тупики, ипатки и топорки, кайры, бургомистры, моевки и многие другие. Наблюдать за птицами — огромное удовольствие, и именно здесь, в бухте Преображения, обычно получаются самые колоритные фотографии птиц на фоне живописных скальных утесов.



День 3. Остров Иттыгран, пролив Сенявина

Удаленный сибирский остров в проливе Сенявина в лагуне Гыльмимыль, Итыгран знаменит расположенной здесь Китовой аллеей. Этот памятник древнеэскимосской культуры в бухте Сиклюк был открыт в 1977 году и является главной достопримечательностью острова. На протяжении 500 метров вдоль берега установлены сооружения из вкопанных в грунт огромных костей и черепов гренландских китов. Считается, что остров имел сугубо ритуальное значение, ведь на нем не обнаружили никаких признаков обитания. Это идеальное место, чтобы размять ноги и поразмышлять о мистическом происхождении памятника, и поистине редкая возможность прикоснуться к наследию древних народов Арктики. В прибрежных водах острова часто встречаются косатки, белухи, серые и гренландские киты.



День 4. Мыс Дежнева

Это удивительное место является самой восточной точкой Евразии и разделяет Чукотское море и Берингово. Когда вы подходите к мысу Дежнева, вы сразу ощущаете его мощь и силу. Громадные скалы, поднявшиеся над морем, производят ошеломляющее впечатление.

Эти берега пропитаны историей. Мыс назван в честь известного русского исследователя и мореплавателя Семена Ивановича Дежнева, который первым из европейцев достиг этих берегов в 1648 году. Во время высадки вы сможете осмотреть Памятник Дежневу в заброшенном посёлке эскимосов Наукан.

Когда-то в посёлке обитали 13 кланов, каждый из которых отвечал за свою территорию. Сейчас здесь сохранились остатки традиционных эскимосских поселений, в том числе вешала — вкопанные в землю кости нижней челюсти кита, на которых когда-то размещали лодки. Вы также сможете увидеть Эквен, поселение древних эскимосов, датируемое каменным веком.

С берега открывается вид на острова Диомида: малый принадлежит США, а большой — России. От местных жителей они получили названия: «Вчера» и «Завтра». Это связано с линией смены дат: летнее время на американском острове Крузенштерна отстаёт от российского Ратманова на 20 часов, а зимнее — на 21 час. Расстояние между двумя островами составляет всего около 4 км.



День 4. Село Уэлен

Во время стоянки в селе Уэлен гостей ждет теплый прием и погружение в традиции одного из самых известных населенных пунктов Чукотки. Высадка на берег проходит под приветствие местных жителей в национальных костюмах и музыкальное сопровождение традиционных инструментов. Далее участники отправляются на экскурсию по селу, где смогут познакомиться с историей, бытом и современной жизнью коренных народов Чукотки. Программа включает дегустацию национальных блюд, приготовленных местными хозяйками, а также знакомство с культурными традициями региона через выступления народных коллективов. Для гостей организуются выступления чукотско-эскимосского ансамбля «Уэлен» и детского ансамбля «Накаяк», представляющих традиционную музыку и танцы народов Севера.

Особый интерес представляет посещение музея косторезного искусства, где можно узнать об одном из самых известных художественных промыслов Чукотки. Гости также смогут познакомиться с работами местных мастеров и приобрести сувениры ручной работы — от небольших памятных подарков до уникальных изделий косторезного искусства. Для желающих предусмотрено участие в традиционных национальных спортивных играх, которые позволяют ближе познакомиться с культурой и образом жизни народов Арктики. Это посещение дает редкую возможность увидеть аутентичную жизнь Чукотки, пообщаться с местными жителями и прикоснуться к уникальному культурному наследию региона.



День 6. Исследование острова Врангеля

Этот остров не был полностью покрыт льдом во время последнего глобального оледенения, и благодаря этому здесь сохранились многие реликтовые виды. Это место стало убежищем древней Арктики — и до сих пор остается ее сердцем. В заповеднике находится крупнейшая в мире концентрация родовых берлог белых медведей. Именно поэтому остров Врангеля называют «родильным домом белых медведей». Здесь появляется на свет значительная часть всех медвежат Чукотско-Аляскинской популяции.

На острове живут не только белые медведи, но и овцебыки, песцы, моржи, кольчатые нерпы, морские зайцы и другие млекопитающие. Летом эти земли становятся пристанищем для многочисленных морских птиц, а в прибрежных водах можно встретить серых китов, реже — гренландских. Не случайно остров Врангеля и соседний с ним Геральд включены в Список Всемирного наследия ЮНЕСКО.

Из-за изменения климата льды вокруг острова Врангеля тают все раньше, и акватория становится доступнее для наблюдений. В наши дни сюда все чаще заплывают финвалы — киты-гиганты, мигрирующие из теплых вод Тихого океана.



День 6. Исследование острова Врангеля

Местная флора удивительно богата: здесь произрастает 417 видов сосудистых растений — больше, чем на любом другом арктическом острове. Эта территория никогда не была покрыта сплошным ледниковым покровом, и более 10 тысяч лет она оставалась изолированной от суши. Кроме того, сочетание равнин, горных склонов, долин рек и мягкого прибрежного климата создает богатое разнообразие микросред, где соседствуют растения, характерные и для тундры, и для северных гор.

Государственный природный заповедник «Остров Врангеля» был создан в 1976 году. На его территории полностью запрещена любая деятельность человека, кроме научных исследований. Зимой здесь живет небольшая группа сотрудников заповедника и метеостанции, а летом приезжают ученые со всей России.

На острове расположены покинутые населенные пункты Ушаковское и Звездный — напоминания о короткой истории освоения этих суровых мест.

Во время путешествия по тундре к реке Мамонтовой, у вас появится возможность увидеть единственную в Азии постоянную колонию белых (снежных) гусей. Почувствуйте себя орнитологом: в бинокль вы сможете наблюдать кулика-лопатня, сапсана, полярную крачку, а также других чаек и различных представителей поморниковых.



День 7. Исследование острова Врангеля

Неподалеку расположена древняя палеоэскимосская стоянка, возрастом около 3400 лет: здесь оставили свой след самые ранние обитатели Арктики.

В заливе Дранга находится крупное лежбище моржей. Именно сюда нередко приходят на охоту белые медведи: это одно из редких мест, где можно наблюдать естественные взаимодействия двух млекопитающих, каждый из которых считается символом Арктического региона.

Разбросанные по тундре и пляжам останки мамонтов напоминают о том, что именно здесь жили последние представители этого древнего рода, исчезнувшего около четырех тысяч лет назад.

На Врангеле природа говорит сама за себя. Встреча с ней — это погружение в тишину и мощь Арктики, где все живое существует в своем вечном ритме.



День 8. Остров Геральд

Крошечный арктический утес, остров Геральд, расположен всего в 60 км восточнее острова Врангеля. Включенный в список Всемирного наследия ЮНЕСКО, это один из самых северных фрагментов суши в мире, благодаря непрекращающемуся ветру и времени он превратился в фантастическое нагромождение скал и камней, похожее на плато, сквозь которое пробиваются арктические растения. Высадка на острове строго запрещена, ведь пляжи заполнены лежбищами моржей, однако самое интересное можно наблюдать именно с воды. С помощью лодок Зодиаков вы будете круизировать вокруг острова, наблюдая за тем, как белые медведи наслаждаются солнцем, лениво перекатываются, отворачиваются от посторонних глаз, выражая свое безмятежное равнодушие. Вас ждет настоящий спектакль арктической дикой природы: уютные гроты с моржами, птичьи базары и крохотные пляжи, где разворачиваются сцены жизни без сценария. Сам остров кажется живым порталом в древнюю Арктику — обитель первозданной мощи.



День 9. Колючинская губа

Колючинская губа — второй по величине залив Чукотского моря, глубоко врезающийся в побережье полуострова. Его ландшафт поражает сочетанием суровой дикости и первозданной красоты. Здесь нередко можно увидеть серых китов, кормящихся буквально в нескольких метрах от берега, а на песчаных косах устраивают свои лежбища моржи и выходят на охоту белые медведи. Протянувшийся почти на 100 км и отделенный от моря узкой косой Беляка, залив служит важным природным убежищем: в его акватории обитают лососевые — горбуша, чавыча, нельма, сибирская ряпушка и азиатская корюшка. Южное побережье стало местом массовых гнездовий американского лебедя, уток, куликов и черной казарки, а летом здесь собираются тысячи линяющих птиц.



День 10. Село Лаврентия и бухта Лаврентия

На берегу Берингова пролива раскинулся поселок Лаврентия — место, где до сих пор живут чукотские юпики. Это настоящий культурный центр региона: здесь проходят знаменитая регата «Берингия» на традиционных кожаных байдарках и яркий фестиваль, собирающий участников со всей страны. В местном музее, расположенном в красочном доме, можно увидеть уникальные артефакты, отражающие традиции и духовный мир коренных народов. Гостей ждет теплый прием: национальные танцы, угощения с чаем из местных трав, приготовленным прямо на костре, а также возможность приобрести подлинные сувениры ручной работы. Неспешная прогулка по поселку, знакомство с его памятниками и живым колоритом дополнят атмосферу и сделают остановку в селе Лаврентия одним из самых ярких впечатлений экспедиции.



День 11. Сенявинские источники и Бухта Пэнкигнгэй

Пролив Сенявина — одно из самых красивых мест на всем побережье Чукотки. Его величественные скалы обрамляют узкие морские проходы, а на берегах расположены лежбища моржей и шумные птичьи колонии. Кристально чистые воды и суровая красота арктических ландшафтов навсегда оставляют отпечаток в сердце путешественников. Особая жемчужина пролива — бухта Пенкегней — знаменита тем, что сюда приходят кормиться горбатые и серые киты.



Вероятность встретить этих морских гигантов и нерп очень высока. На прибрежных скалах островов Меркинкан и Ачинкинкан обитают колонии топорков и ипатов. Активным гостям в этот день будет предложен живописный трекинг из бухты Пенкигней к устью реки Ключевая: через чукотские «фьорды», скалистые обрывы, цветущую тундру и перевалы, залитые светом незаходящего солнца. По пути можно увидеть старое заброшенное стойбище оленеводов у реки Песцовой, а в завершение — расслабиться в Сенявинских горячих источниках под открытым небом, любуясь величием северных просторов. Это крупнейший природный термальный комплекс Провиденского района: более 150 ключей с температурой воды до 80 °С, богатой минеральными солями и радоном. Здесь, среди клубов пара и суровых арктических пейзажей можно ощутить силу земли и древнюю энергию недр. Если повезет, в этих местах удастся увидеть канадских журавлей и редких хищных птиц — канюка и кречета, занесенных в Красную книгу.



День 12. День в море

День в море — это время отдыха и новых впечатлений. Вы сможете провести его так, как нравится именно вам: посетите спа-салон или тренажерный зал, пообщайтесь с единомышленниками, поделитесь своими впечатлениями от путешествия или загляните в библиотеку, хранящую тематические книги и справочники. В течение дня вас ждут брифинги и тематические лекции от наших опытных экспертов — морских биологов, геологов, историков. Это отличная возможность узнать больше о регионе, услышать увлекательные истории и задать интересующие вопросы в непринужденной обстановке.



День 13. Анадырь

Круиз завершается, судно возвращается в Анадырь, ту самую стартовую точку незабываемого путешествия по Дальнему Востоку. После завтрака вы попрощаетесь с командой и экипажем судна и сойдете на берег. Для участников экспедиции будет организован трансфер в аэропорт Анадыря.





На заметку

Вашему вниманию представлен общий план экспедиции. Маршрут может меняться в зависимости от погодных условий. Все мероприятия в ходе круиза определяются экспедиционным лидером и капитаном. Фактический ход круиза может отличаться от заявленного.

Экипаж и команда сделают все возможное, чтобы круиз состоялся по намеченному плану, а ваши впечатления превзошли ожидания.

Через пару недель после возвращения домой вас будет ждать приятный сюрприз — экспедиционная команда направит каждому гостю ссылку на скачивание фото и видеорепортажа о совершенном круизе.

Ввод в эксплуатацию: ноябрь 2025 г.

Порт приписки: Монровия

Полярный класс: РС5

Пассажировместимость : 152 чел.

Команда: 120 чел.

Ледопробитность: 100 см

Количество палуб: 9

Длина: 115 м

Ширина: 23 м

Тоннаж: 10 500 тонн

Двигатель: гибридный дизельный электрический

Средняя скорость: 15.5 узлов

Полностью крытые спасательные шлюпки: 2 шлюпки вмещают всех пассажиров и команду

Экспедиционная команда: 12

Зодиаки: 13

Каяки: 8




Экспедиционная мегаяхта SH Minerva



В окружении элегантности

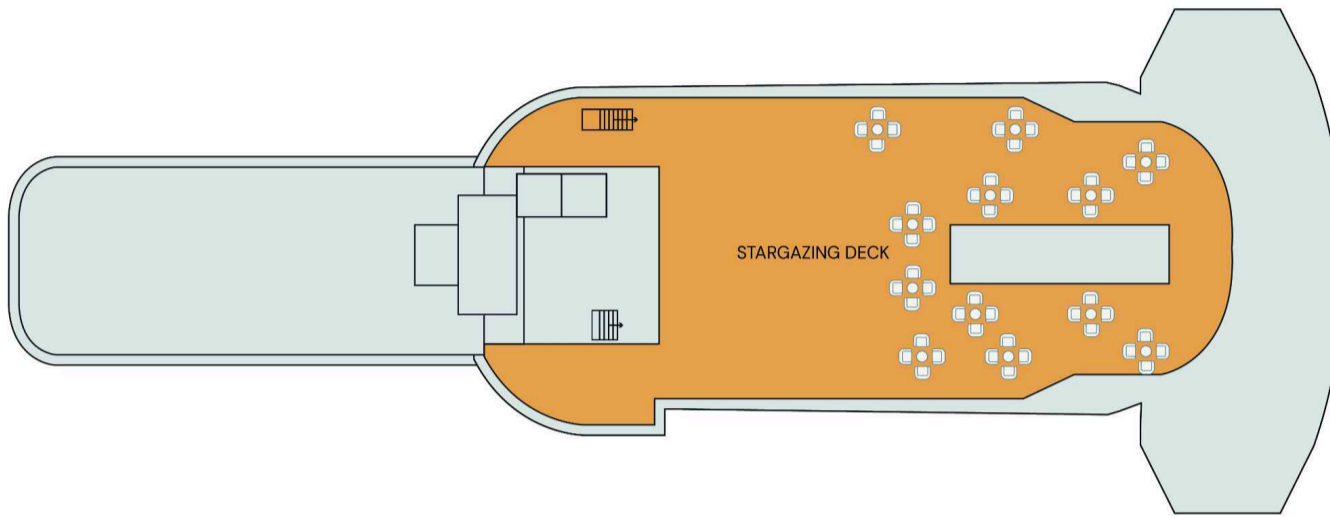

К вашим услугам: открытый бассейн-инфинити с видом на море, рестораны высокой кухни с блюдами от шеф-поваров, стильные интерьеры из натуральных отделочных материалов, уютные и просторные каюты с каминами и панорамными балконами.





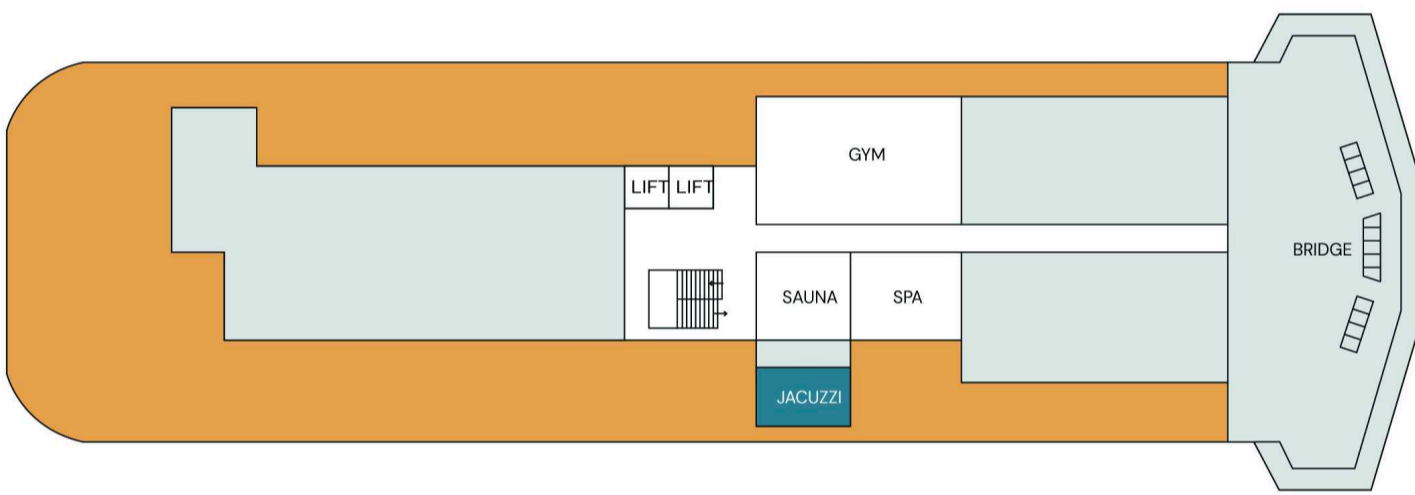
Категории кают

| | | |
|------------------|-------------------|-------|
| Премиум сьют | 47 м ² | ● |
| Сьют | 40 м ² | ● |
| Каюта с балконом | 25 м ² | ● ● ● |
| Каюта с окном | 20 м ² | ● ● |



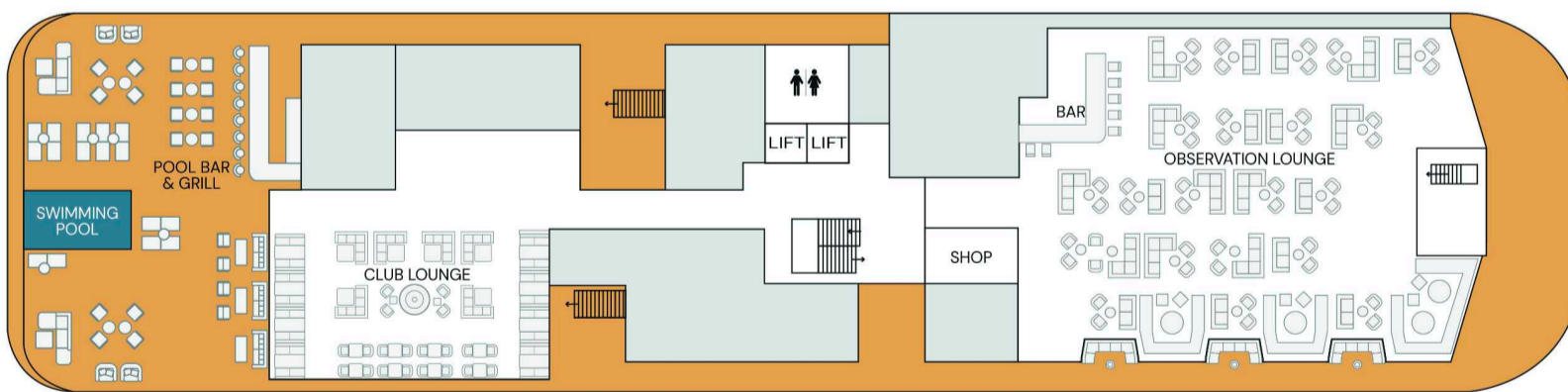
Палуба 9

Открытая верхняя палуба для наблюдений



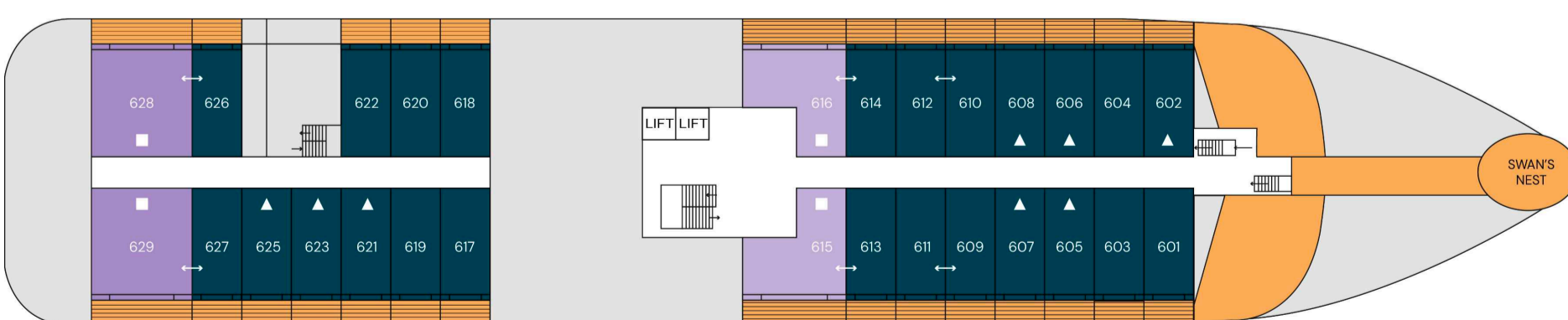
Палуба 8

Тренажерный зал / Капитанский мостик / Джакузи / Спа-центр / Сауна



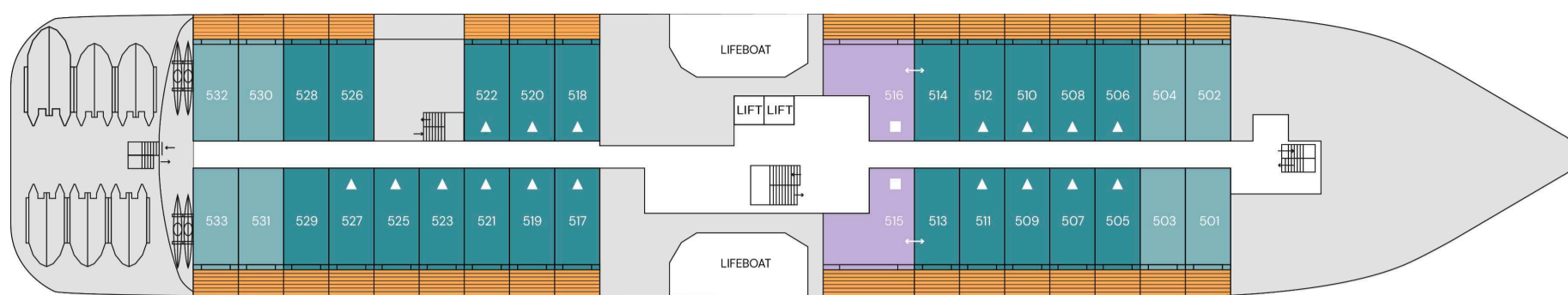
Палуба 7

Панорамный лаунж / Клубный лаунж / Бассейн / Гриль-бар у бассейна / Магазин



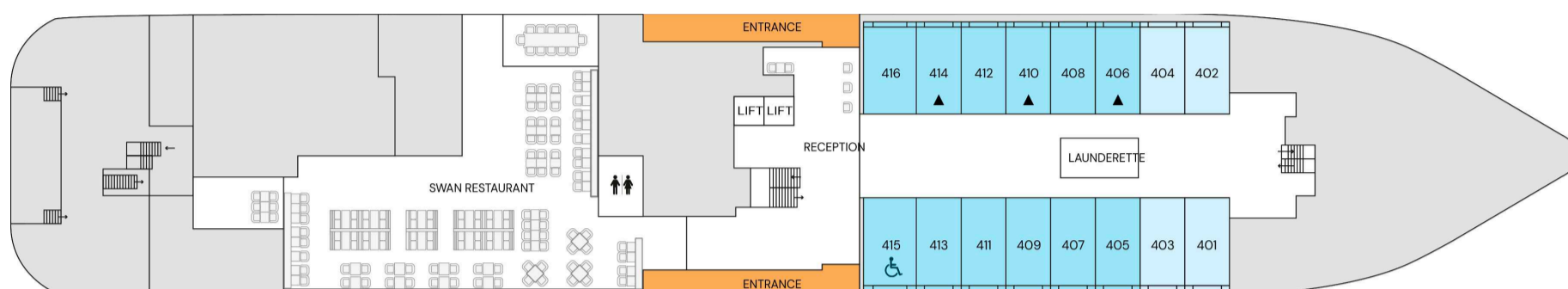
Палуба 6

Смотровая площадка Swan's Nest / Премиум сьюты / Сьюты / Каюта с балконом



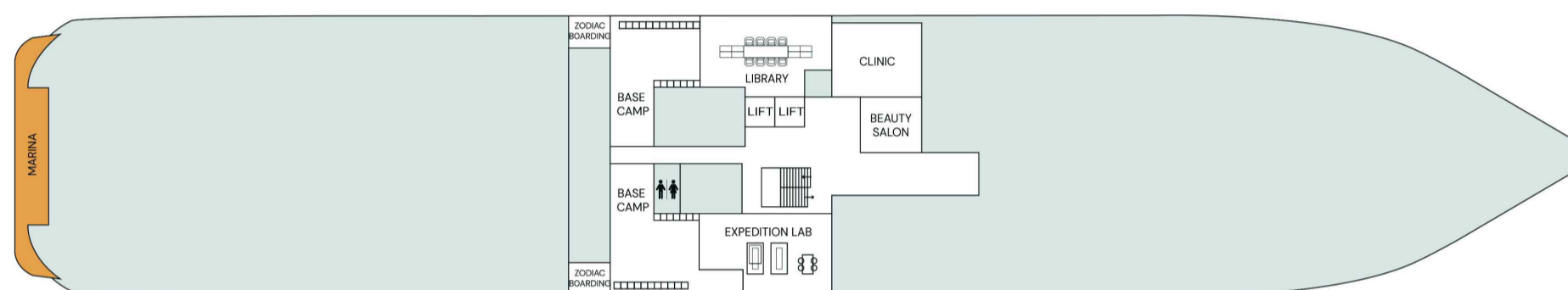
Палуба 5

Каюты с балконом / Сьюты



Палуба 4

Ресторан Swan / Информационная стойка / Каюты с окном / Прачечная самообслуживания



Палуба 3

Медицинский центр / Библиотека / Лобби Base Camp / Салон красоты / Экспедиционная лаборатория



Светлые и просторные каюты — ваш уютный дом вдали от дома

К услугам гостей во всех каютах:

- интерактивное ТВ
- кондиционер с индивидуальным управлением
- внутренний телефон
- персональный сейф
- бинокль
- меню подушек
- мини-бар с безалкогольными напитками и пивом
- кофемашина с капсулами
- набор для приготовления чая
- полотенца для каюты, бассейна и тренажерного зала
- банные халаты и тапочки
- туалетные принадлежности, косметика Lajatica
- кофемашина фен Babylics
- обслуживание 24/7 с капсулами

Вашему вниманию представлен общий план экспедиции, маршрут может меняться в зависимости от погодных условий, ледовой обстановки и иных факторов. Экипаж и команда SH Minerva сделают все возможное и даже больше, чтобы круиз состоялся по намеченному плану.


Каюта с окном, 19 м



Каюта с балконом, 26 м



Сьют, 44 м



Премиум Сьют, 49 м



В стоимость включено

- **трансферы:** из аэропорта в порт в день посадки, из порта в аэропорт по окончании круиза (групповые)
- **размещение** на борту в каюте выбранной категории
- **питание** на борту и обслуживание кают 24/7
- безалкогольные и алкогольные **напитки**
- **лекционные программы** от членов экспедиционной команды и приглашённых спикеров
- **все высадки на зодиаках, экскурсии и экспедиционные активности** под руководством нашей опытной экспедиционной команды
- **экипировка:** фирменная парка, непромокаемый рюкзак для высадок и многоразовая термобутылка для воды будут доставлены в каюту в первый день круиза. Предоставляются резиновые сапоги для высадки на берег.
- базовый пакет **Wi-Fi**
- **фото и видео** от нашего бортового фотографа
- портовые сборы по маршруту и сервисные сборы на борту

Опциональные услуги

- авиаперелет в Анадырь и обратно
- обязательная медицинская страховка, покрывающая экстренную эвакуацию из труднодоступных мест
- отель до и после круиза
- индивидуальная программа отдыха до и после круиза
- алкогольные напитки премиальных брендов
- расширенный пакет Wi-Fi на борту
- услуги спа-центра, салона красоты, прачечной и покупки в магазине на борту



Водоходъ

КРУИЗЫ И ПУТЕШЕСТВИЯ

+7 (495) 150 02 66

premium@vodoход.ru

